




### Protokoll - Planungsspaziergang Meimersdorf / Mooresee Route 8




Start: Kieler Weg, Neumeimersdorf


Datum: 11. Oktober 2016


Beginn: 18.00 Uhr

Anwesende: ca. 10 Teilnehmer, darunter Hr. Schwindt (Tiefbauamt), Hr. Klein (Tiefbauamt), Kieler Nachrichten, Mitglieder Ortsbeirat

Ort	Problem	Lösungsvorschlag
Kieler Weg 74		
	<p>Weg entlang des Sportplatz nicht wie im Bebauungsplan festgelegt umgesetzt</p>	<p>Prüfung/ Herstellung des Weges</p>
	<p>Unübersichtlicher Kurvenbereich (Ausgang Sportplatz und Bolzplatz im Umfeld der Grundschule)</p>	<p>Anordnung Tempo 30 auch im Kurvenbereich</p>
	<p>Fehlende Querungsanlage zwischen Sportplatz und Bolzplatz, zusätzlich Ende des Gehwegs auf der südlichen Seite</p>	<p>FGÜ und/oder Mittelsinsel</p>

Ort	Problem	Lösungsvorschlag
„kein Foto“	Netzlücke - Gehweg Richtung Neubaugebiet auf südlicher Seite fehlt	Anlage Gehweg auf südlicher Seite
Lütt Steenbusch / Bustorfer Weg		
	Trampelpfad weist auf fehlenden Gehweg hin	Anlage befestigter Gehweg
Grot Steenbusch 30		
	FGÜ an Bushaltestelle und Nahversorgung sinnvoll	FGÜ zur Ergänzung der Mittelinsel
Ecke Bornkamp / Kieler Weg		
	Hecke behindert Sichtbeziehungen	Freischneiden Gehweg

Ort	Problem	Lösungsvorschlag
Kieler Weg		
	<p>Gehweg nicht durchgängig barrierefrei, befestigt bzw. zu schmal</p>	<p>Neuanlage durchgängiger barrierefreier Gehweg (zumindest auf einer Straßenseite als Kompromisslösung)</p>

Weitere Hinweise von Bürgern		
Kieler Weg in Höhe 175		
	<p>Der Gehweg ist größtenteils nicht mehr nutzbar. Es liegt sehr viel Material vom angrenzenden Grundstück auf dem Weg.</p>	<p>Gehweg wiederherstellen lassen. Erdboden müsste dafür abgetragen werden.</p>

Erstellt von:

Laura Jurkewitz und Alexander Gardyan